

# De Wijnronde – Le Boucle de Vin – 4de editie

Welkom op de 4de editie van de Wijnronde

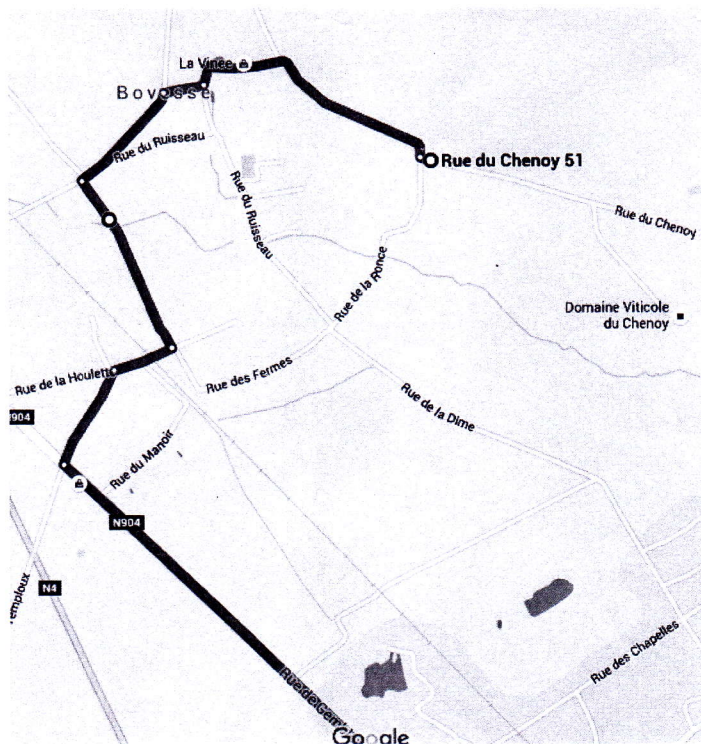
Het parcours van de 4<sup>de</sup> editie leidt u langs mooiste landschappen van de Côtes de Sambre et Meuse AOC. Onderweg bezoekt u vier wijndomeinen gelegen tussen Namen, de hoofdstad van Wallonië, en Dinant, De Parel aan de Maas.

Behalve enkele verbindingswegen hebben we zo veel mogelijk geprobeerd de grote wegen te vermijden om u kennis te laten maken met de pittoreske en groene wegen in de regio. Enkele van de wegen zijn in iets mindere staat. Daarom vragen wij u goed op de weg te letten en de snelheidslimieten te respecteren. Op die manier kan u ook van het landschap genieten.

De route is indicatief en u bent natuurlijk vrij om een andere route te kiezen in functie van de voor u beschikbare tijd. Normaal gezien bent u 6 uur onderweg. De bedoeling is om niet meer dan 45 minuten op elk wijndomein te spenderen. Het is in elk geval geen snelheidswedstrijd, maar eerder een rustige ontdekking van de regio.

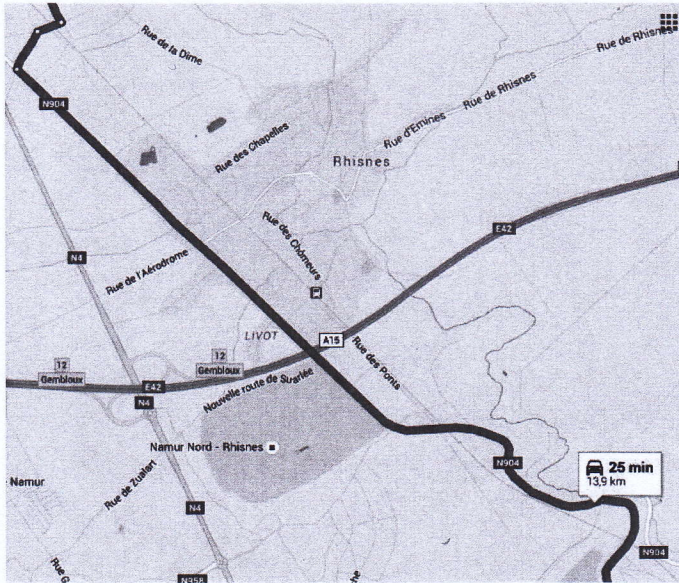
**Domaine du Chenoy, rue de Chenoy 1b, 5080 La Bruyère**

## Sectie 1:



Verlaat de parking. Op het einde van de wijngaard draait u naar links en neemt u de Rue de la Distillerie richting het Domaine du Ry d'Argent. De wijngaard van het domein ligt aan uw linkerkant. Na 375m bereikt u Ry d'Argent. De parking ligt aan de rechter kant.

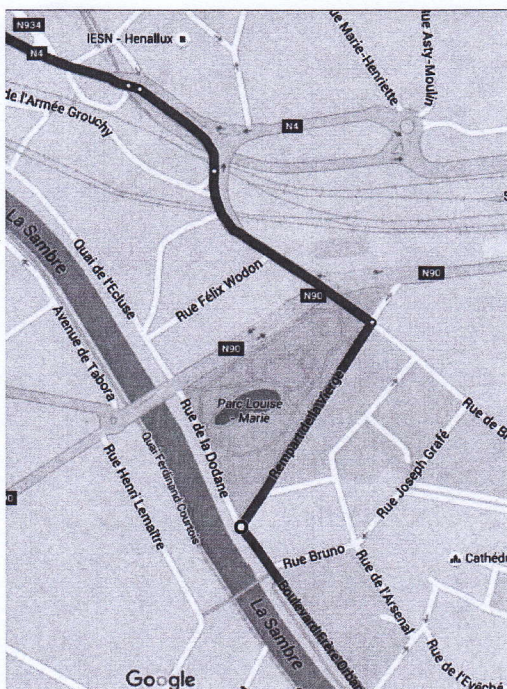
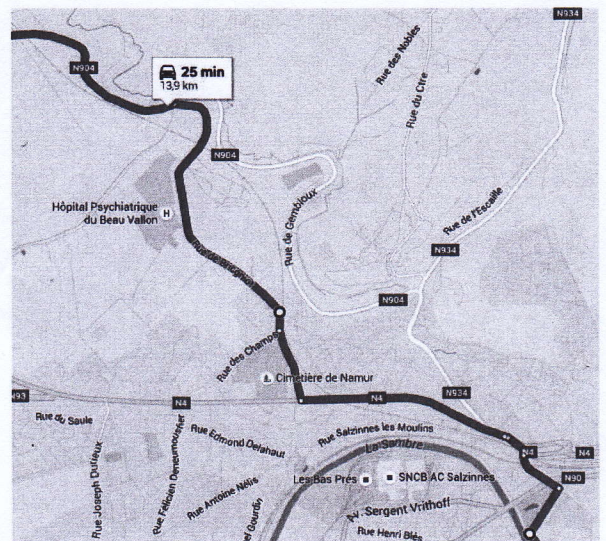
**Domaine du Ry d'Argent - rue de la distillerie 51 - 5081 Bovesse (Namur)**



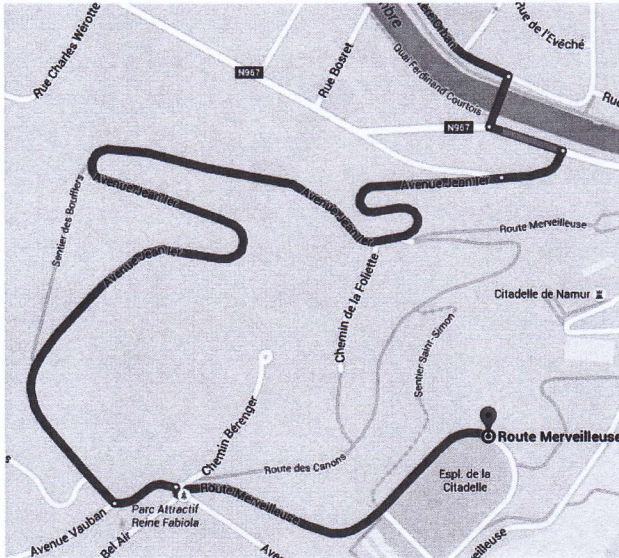
## Sectie 2:

Verlaat de parking door rechtsaf te slaan en vervolg de Rue de la Distillerie. Blijf op de hoofdweg. Verderop, in de bocht, ziet u een kasteel aan uw linkerkant. Op de splitsing voor het kasteel draait u rechtsaf. Op het T-stuk draait u naar links en vervolgt u de Rue de la Distillerie. Op het kruispunt draait u naar links en passeert u de kerk. Na 400m, op het kruispunt, draait u rechtsaf. Ga rechtdoor en op de splitsing gaat u naar links. Op het volgende kruispunt draait u linksaf op de Route de Gembloux. Ga zeker niet rechtdoor!

Blijf op de hoofdweg en ga rechtdoor. U passeert het verkeerslicht en blijft op de hoofdweg. Verderop, aan de linkerkant, voor de viaduct van Suarlée ziet u een kasteel in neo-mosan stijl. Volg de hoofdweg en let op voor de scherpe bochten.



Na 2,2 km waar u links en rechts van de weg bushokjes ziet slaat u rechtsaf op de kasseiweg richting Belgrade - Rue de Bricgniot. U komt voorbij een mooie hoeve met een Maltees Kruis en vervolgt de Rue de Bricgniot. Ga niet over de brug naar links, maar rij langs het kerkhof van Namen dat zich op de rechterkant bevindt via de Rue Auguste Leblanc. Aan de lichten slaat u linksaf op de Chaussée de Waterloo.



Blijf op deze weg en rij tot aan het 4<sup>de</sup> verkeerslicht. Aan het 4<sup>de</sup> verkeerslicht houdt u links aan en gaat u over de spoorwegbrug. Houd links aan. Aan het 5<sup>de</sup> licht gaat u rechtdoor. Het park is aan uw rechterkant. Aan het 6<sup>de</sup> verkeerslicht draait u rechtsaf net voor de Universiteit van Namen en rijdt u langs het park Louise-Marie dat aan de rechter kant ligt. Op het T-stuk draait u naar links en volgt u de Samber.

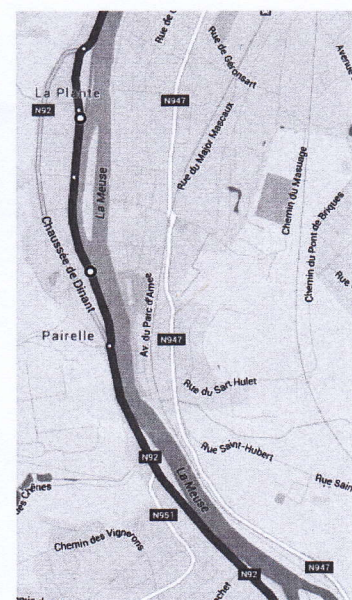
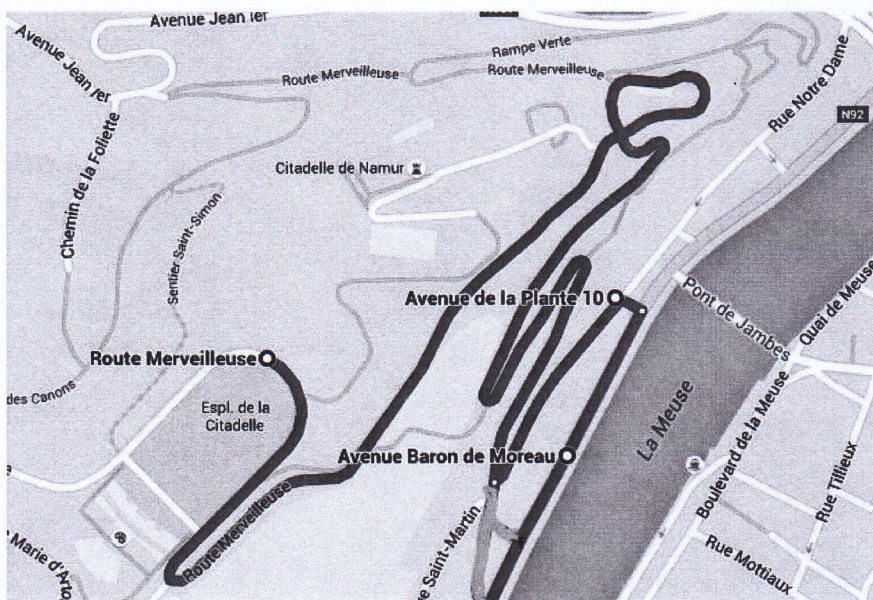
Na 400m neemt u de brug aan de rechterkant. Aan de verkeerslichten slaat u linksaf voor het Monument aux Morts. Na 100m draait u

rechtsaf en gaat u via de haarspeldbochten naar de Citadelle van Namen. Blijf op de hoofdweg – Avenue Jean 1er. Deze draait veelvuldig en leidt u langs interessante gebouwen (bastion militaire, Librairie musicale, Chapelle Sainte-Thérèse).

Op het T-stuk, net voor de top, draait u linksaf en op het rondpunt neemt u de derde afslag richting de Parking Esplanade. U bent nu op de Route Merveilleuse.


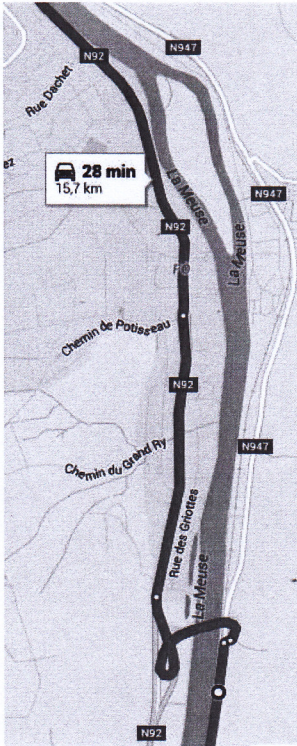
**STOP : Parking de l'Esplanade de la Citadelle de Namur, avec de magnifiques points de vue.**

### Sectie 3:

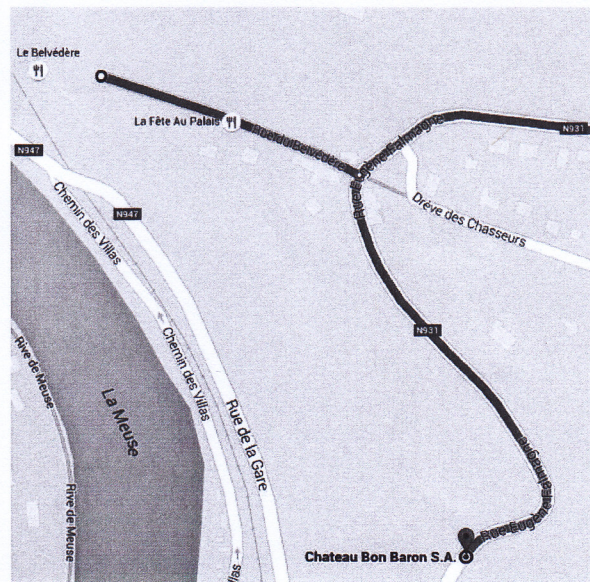
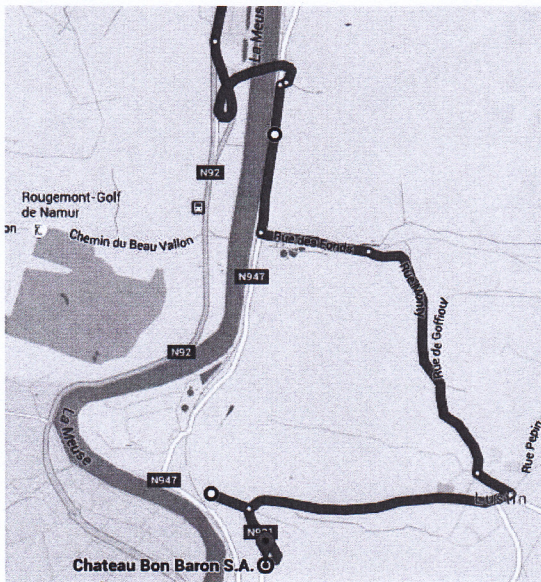


Verlaat de parking door rechtsaf te draaien. U ziet het kasteel van Namen voor u. Blijf op de Route Merveilleuse. Op uw linkerkant hebt u het Museum Terra Nova en vervolgens de parfumerie Guy Delforge. Verderop aan de rechterkant ziet u de Kathedraal Saint-Aubain. Blijf op de Route Merveilleuse. Op het einde van de kasseiweg, net voor het Casino, slaat u linksaf. Na de haarspeldbochten op het T-stuk gaat u rechtsaf en rijdt u voorbij het Casino.

Blijf op de hoofdweg en volg de Maas. Ga na 700m, op de splitsing, naar links richting de Ecole de la Plante. Volg de weg – Rue Theodore Baron - langsheen het park aan u linkerkant. Opgelet hier staan twee flitspalen! Ga rechtdoor op de Rue Félicien Rops, vervolgens l’Avenue de la Pairelle, en blijf de Maas volgen. Aan het STOP-bord slaat u linksaf en neemt u de N92 Chaussée de Dinant – Opgelet, gevaarlijk kruispunt! Volg de Maas en blijf op de hoofdweg.

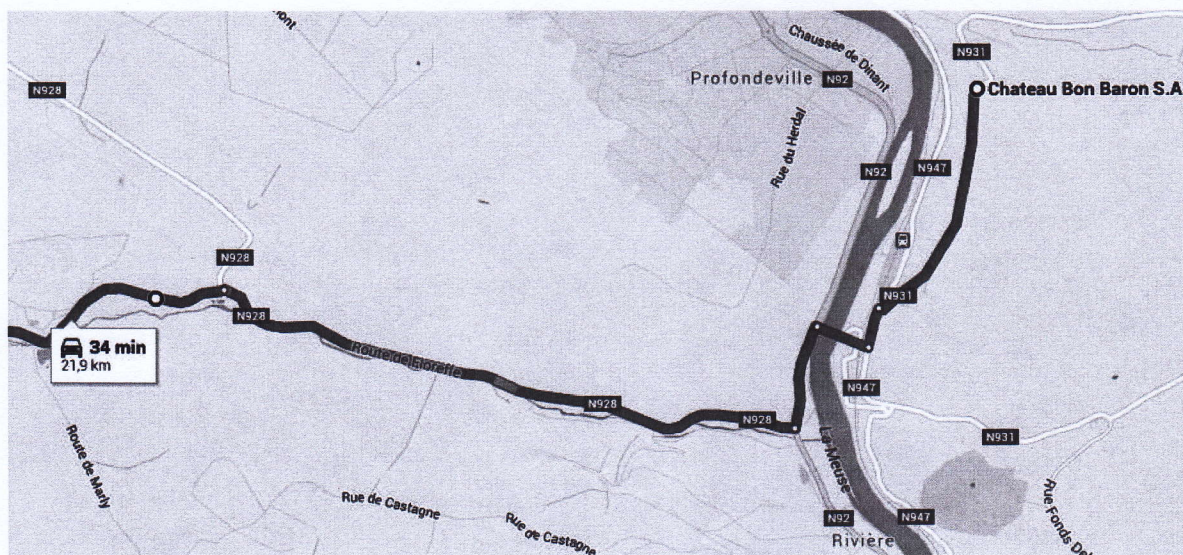


Er zijn werken in Wépion – Opgelet flitspaal! Na 1km, op uw linkerkant, hebt u het aardbeienmuseum. U blijft op de hoofdweg richting Dinant. Na 1,2km, op de splitsing, gaat u naar links, richting Jambes 6km – N947. Rij over de brug over de Maas. Op het T-stuk draait u linksaf richting Lustin.

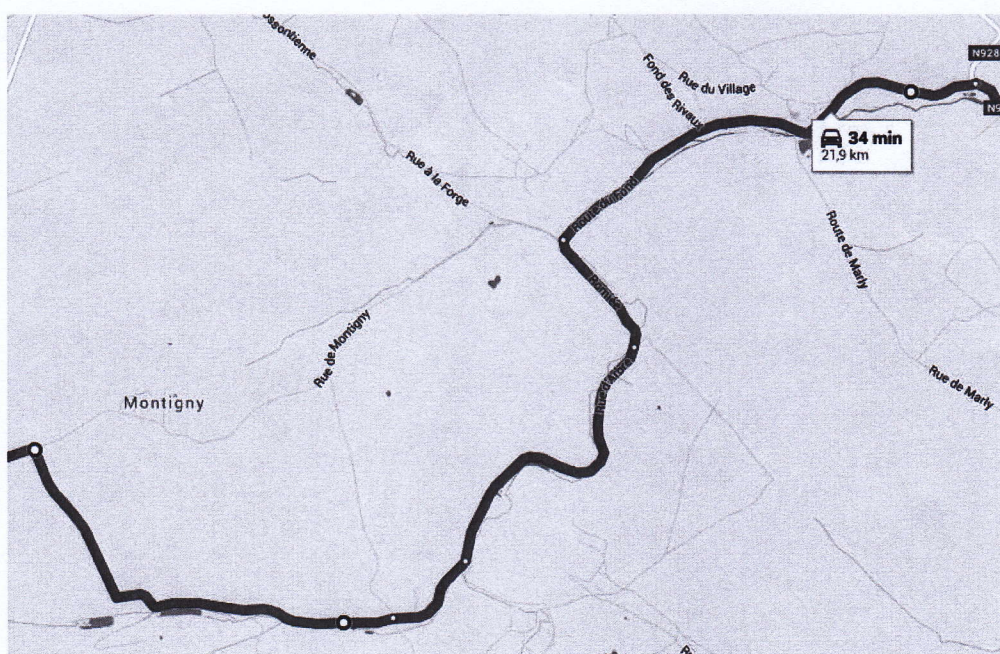


Volg de Maas 800m en draai vervolgens linksaf op de Rue des Fonds, richting Lustin Village. Na 500m, op de splitsing, neemt u Rue Monty. U gaat rechtdoor over het kruispunt en volgt de Rue Monty. Op het T-stuk draait u linksaf net voor restaurant Venezia en volgt u de hoofdweg. Na 150m, gaat u naar rechts richting Dinant 17km. Slechts 50m verder gaat u rechtdoor over het kruispunt en volgt u de Rue Falmagne. Na 2,1km ligt ter hoogte van nummer 109 Château Bon Baron. Dit is de privéresidentie van de wijnbouwers en een bezoek is niet mogelijk. De oudste wijngaard ligt tegenover het domein aan de andere kant van de weg.

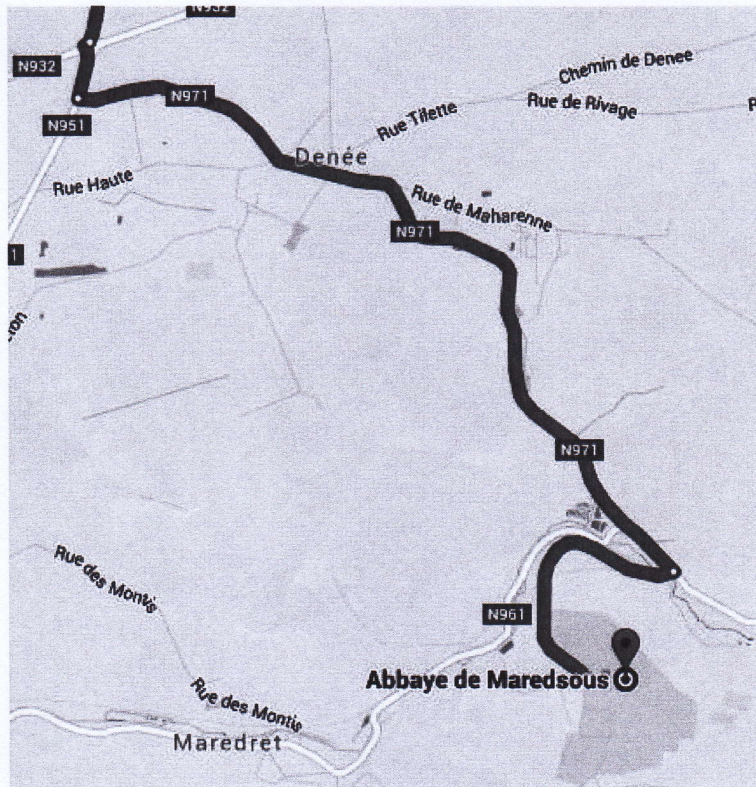
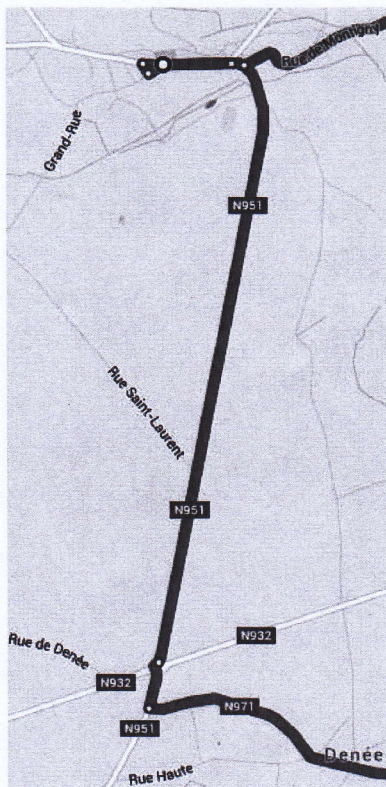
#### Sectie 4:



Blijf op de hoofdweg en volg « Toutes directions ». Op het T-stuk draait u linksaf richting Dinant 16km. Neem de brug over de Maas. Op het rond punt neemt u de afslag richting Dinant 16km. Op 450m gaat u naar rechts richting Floreffé – N928. Na 900m, tegenover het Collège du Sacré-Cœur, ziet u terraswijngaarden. Blijf gedurende 800m op de hoofdweg. U komt voorbij het sterrenrestaurant "L'Eau Vive". Na 900m draait u linksaf en gaat u richting Arbre - Route des Monastères de la Mollignée.



Vervolgens blijft u 300m op de hoofdweg. Bij het binnenrijden van het drop staan 3 flitspalen! Aan de linkerkant ziet u een kasteel. U komt voorbij de steengroeve van Arbre. Na 300m op de splitsing gaat u links op Route des Monastères de la Molinee (Marlagne). Op de rechterkant ziet u het oude station dat nu als gîte "La Micheline" is ingericht. Op de volgende splitsing gaat u rechts op de Chemin des Duves richting Griants. Op het kruispunt gaat u rechtdoor en neemt u de Rue Neffe. Blijf op de hoofdweg en bewonder de mooie kasteelhoeves.

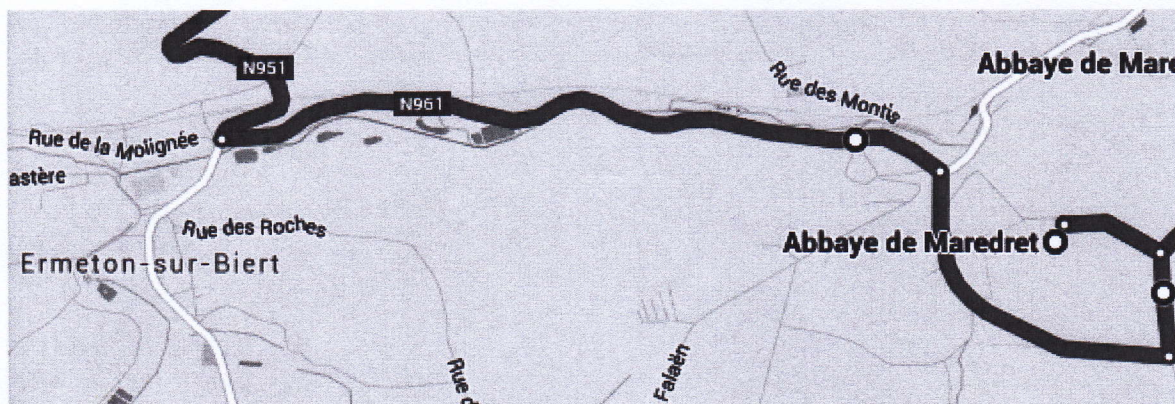


Op het einde van de Rue de Montigny slaat u linksaf op de N933 op de Rue de Maredsous. Na 2,6 km op het rondpunt neemt u de tweede afslag, richting Maredsous. Na 150m, draait u linksaf en gaat u verder in de richting van Maredsous 6km. U blijft op de hoofdweg N971.

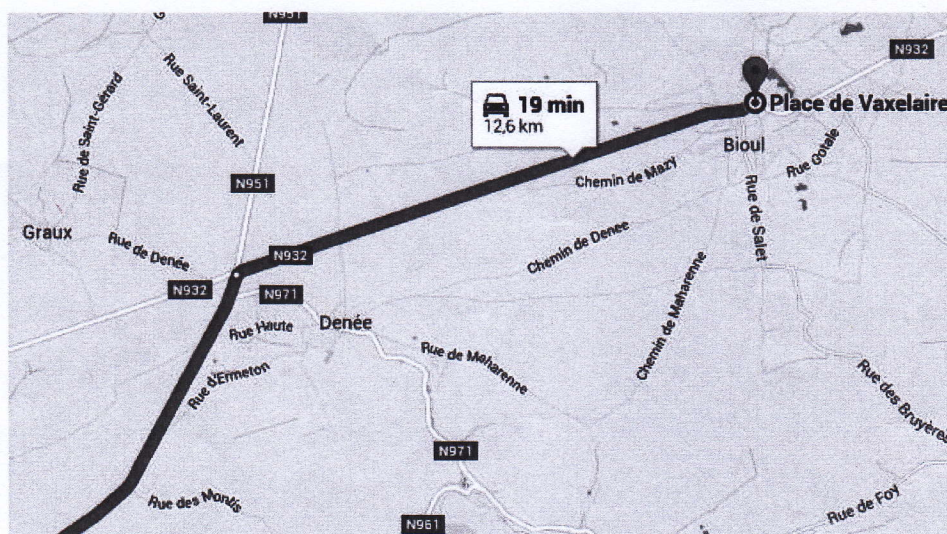
Na 6km slaat u rechtsaf richting Maredsous (niet Maredret). Na 900m hebt u de Abdij van Maredsous bereikt en ligt de parking aan uw linkerkant.

**STOP : Bezoek aan l'Abbaye de Maredsous**

## Sectie 5:



Verlaat de parking links af en vervolg de weg richting Marecret Village – Toutes directions. Op het kruispunt, slaat u rechts af, richting Marecret – Village Artisanal. Blijf gedurende 1km op de hoofdweg. Op het T-stuk slaat u linksaf voor het Maison Artisanale en neemt u de Rue des Artisans. Blijf gedurende 2,2 km op de hoofdweg en op het T-stuk gaat u naar rechts richting Mettet 10km.

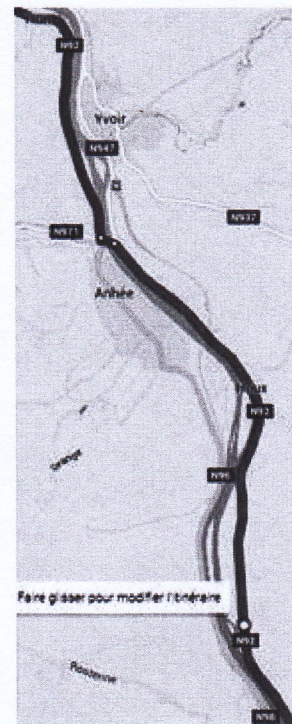
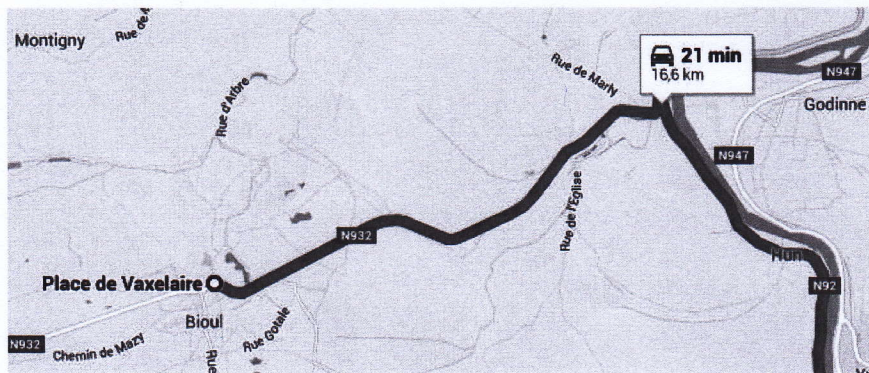


Volg de hoofdweg 3,3km. Op het rondpunt neemt u de eerste afslag, na 3,5km bereikt u het dorp van Bioul. Na 700m na de verkeerslichten hebt u een parking op uw linkerkant. Het wijndomein van Bioul ligt achter de toegangspoort.

**Place de Vaxeire, 1 5537 - Bioul**

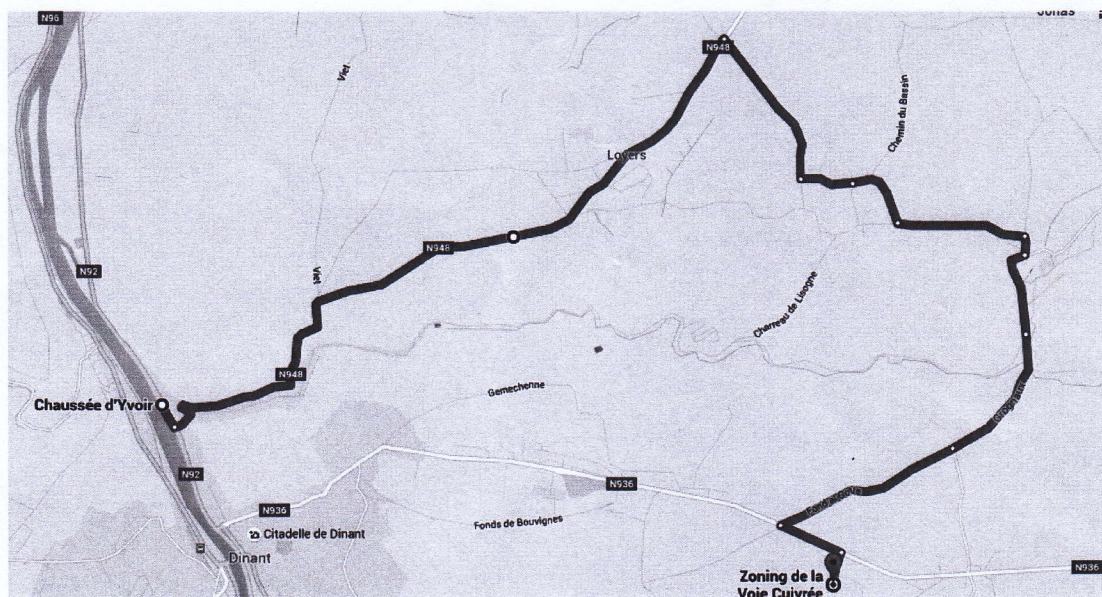
## Sectie 6:

Verlaat de parking langs de linkerkant en volg de hoofdweg. Rij voorbij de kerk en het kasteel van Bioul langsheen het park. Op de linkerkant ziet u de wijngaarden van het Kasteel van Bioul. Blijf op de hoofdweg. Na 3,4km rijdt u Annevoie binnen. Pas op voor de flitspalen! 500m verder hebt u de Jardins d'Annevoie aan uw rechterkant. Blijf op de hoofdweg en op het T-stuk rijdt u rechts richting Dinant 12km en volgt u de Maas. Na 1,7km bereikt u het dorpje Hun.



Na 2,6km op het rondpunt neemt u de tweede afslag richting Dinant 6km. Ga over de Brug over de Maas. Op het rondpunt neemt u de eerste afslag richting Dinant 6km en vervolgt u de hoofdweg. Na 1,5km rijdt u door het charmante dorpje Houx. Na 1,8km verder rijdt u langs de grootste wijngaard van Château de Bon Baron die aan de rechterkant van de weg ligt tussen de rijbaan en de Maas.

U vervolgt de weg en rijdt verder in de richting van Dinant. Na 7,6km slaat u linksaf op de Rue du Moulin en passeert u de Leffe Abdij. U houdt links aan en neemt de haarspeldbocht naar boven richting Spontin. Na 5,2km slaat u rechtsaf richting Lisogne 2km op de Chemin des Horizons. Na 1,1km slaat u linksaf op de Rue du Corbeau Basse. Op het T-stuk aan het einde van de weg slaat u linksaf op de Chemin de Lisogne. Nadat u de kerk van Thynes bent gepasseerd slaat u rechtsaf op de Chemin de Sorinnes en rijdt u 5,8km rechtdoor tot u aan het kruispunt met de Grand' Route de Ciney komt. Daar slaat u linksaf en rijdt u 450m en draait u net na La Maison du Vin rechtsaf de Zoning de la Voie Cuivrée in. Na 230m op de linkerkant komt u aan bij Château Bon Baron.



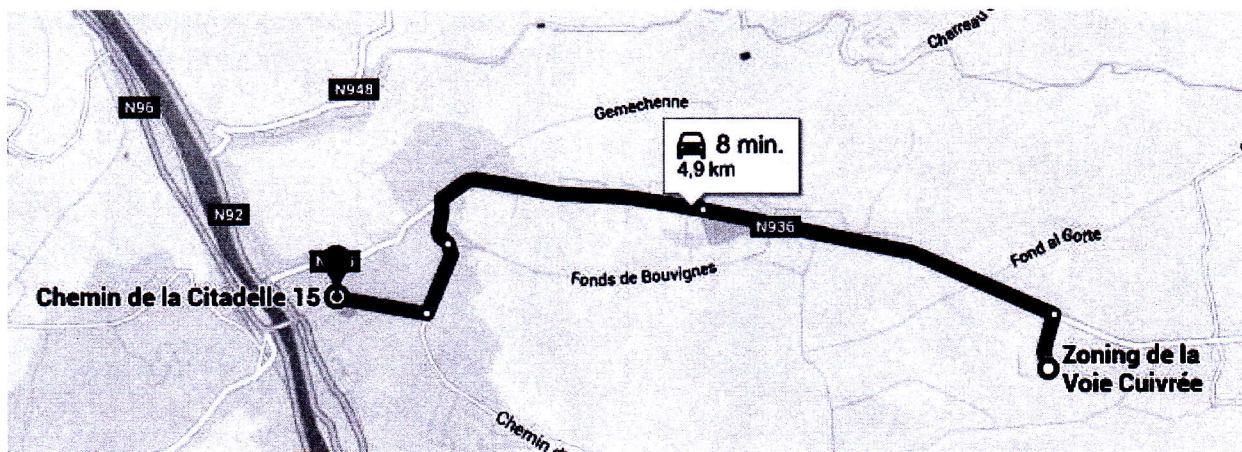
**LDP Bezoek aan Château Bon Baron**

Zoning de la Voie Cuivrée 50, 5503 Dinant



## Sectie 7:

U verlaat de Zoning de la Voie Cuivrée door links af te slaan op de Grand' Route de Ciney richting Dinant. Na 3,4km op de hoofdweg ziet u een aanduiding op een gevel aan de linkerkant richting de Parking van de Citadelle van Dinant. U volgt de bewegwijzering door linksaf te slaan op de Rue Pont d'Amour. Na 240m neemt u een flauwe bocht naar rechts en vervolgt u de Chemin d'Herbuchenne. 500m verder slaat u rechtsaf op de Chemin de la Citadelle. Op het einde van deze weg is er parking voorzien vanwaar u het centrum van Dinant gemakkelijk kan bereiken.



Parkeren boven op de Citadelle is gratis. U kan vanaf hier voor een speciale prijs van 2.5 euro kabelbaan richting het centrum nemen. Dit tarief geniet u enkel met het deelnemersbandje van De Wijnronde en bovendien krijgt u toegang tot de Citadelle de Dinant.

De Wijnronde eindigt op de wijnbeurs in het stadhuis van Dinant. Nadat u de kabelbaan naar het centrum van Dinant hebt genomen stapt u uit en slaat u meteen linksaf. Via de Place Reine Astrid wandelt u de Rue Grande op. Het stadhuis bevindt zich na 200m op uw rechterkant.

## **Bijlage: De wijngaarden van Château Bon Baron**

De wijngaarden van Château Bon Baron liggen verspreid over de hele Maasvallei tussen Namen en Dinant. Aangezien de wijngaarden niet naast de wijnkelders liggen geven we u een overzicht mee van de wijngaarden van Château Bon Baron

De wijnen van **Château Bon Baron** kenmerken zich door hun bodemspecifieke cultivering. Deze diversiteit wordt bereikt door het bezit van verschillende wijngaarden behorende tot ons wijngoed. De onderbodem dateert afwisselend uit het Devoon, ca. 400 – 380 miljoen jaar oud. Passend bij de bepaalde bodemstructuur is er gekozen voor passende druivenrassen.

De wijngaard “ST-HERIBERT” aan de rand van Profondeville bij Crie de Wepion ligt off-road voor La Boucle des Vins vandaag. Ik noem het U toch even omdat de “Pinot Noir precoz” hier gecultiveerd, een belangrijk onderdeel uitmaakt van onze fantastische Pinot Noirs. Voor dit wijnras is de arme bodem bijzonder geschikt. St. Heribert behoort tot de kam van Marlagne, zandsteen en kwartsiet met conglomeraat-banken, schiefer, siltsteen en zandsteenlaagjes. Door de bijna permanente wind droogt de wijngaard snel op en geeft ziekten geen kans. Ik denk dat deze wijngaard de hoogstgelegen wijngaard van Wallonië is. Deze wijngaard geeft een goed houdbare sappige pinot noir met een licht fris zuurtje.

Logistiek kan er geen stop voorzien worden op het domein van **Château Bon Baron** in Lustin. Maar langzaam voorbij rijdend kunt U aan uw rechterhand de wijngaard “**FALMAGNE**” op de zonnehelling van de Maas zien. Zij is geschikt voor vele wijnrassen. De formatie van Lustin bevat hoofdzakelijk kalk- en zandsteen in een smalle vallei, de valleiwanden zijn sterk hellend. De Maas stroomt hier dwars door verschillende gesteentelagen. Op de vruchtbare kalkrijke bodem rijpen de witte wijnen van de chardonnay, auxerrois, müller-thurgau en pinot gris en de rode wijnsoorten, cabernet dorsa en acolon.

Richting Bioul, rijdt U wellicht langs het paradepaardje “**TERRASSEN VALBURNOT**” van **Chateau Bon Baron**, aan de Route de Floreffe. De wijngaard tegen over het klooster draagt de pinot noir en muscat onder het toeziend oog van een beeld van de maagd Maria. De bijna mediterrane aandoende Terrassen pal op het zuiden met de reflectie van de warme muren brengen volle, ronde en krachtige wijnen die nog lang in het geheugen gegrift zullen staan. De formatie van Burnot is gevormd in het Devoon en draagt Zandsteen, conglomeraat, tourmalinietenkeien, schiefer en siltsteen.

In 2010 is een nieuw terrein “**DIVO NANTO**” van ca. 15 hectare aangekocht die in 2011 is aangeplant met 14 verschillende cépages en klonen. Ook deze wijngaard ligt op de zonnehelling van de Maas en is geschikt voor vele wijnrassen. In deze wijngaard heeft zich 1/3 aluviaal gesteente met 2/3 kalkrijke breuksteen schiste gemengd. De Maas stroomt hier dwars door verschillende gesteentelagen. Voor de kalkrijke bodem hebben we gekozen voor witte wijnen druiven; chardonnay, auxerrois, müller-thurgau, pinot blanc en pinot gris en de rode wijnsoorten de pinot noir, frühburgunder, cabernet, acolon, gamaret en garanoir

Daarnaast oogsten we nog een aantal kleine en grotere percelen, “**BON AIR**”, “**SAINT SERVAES**”, “**COLLETES**” e.a.. waarvan sommigen met slechts 450 wijnstokken, maar met een goede kwaliteit en ligging. De pinot noir en chardonnay hier gebruiken we om de complexiteit van de wijnen te versterken.